Schutzgebiete, Landschaftliche Vorgaben der Regionalplanung und des Waldfunktionsplanes

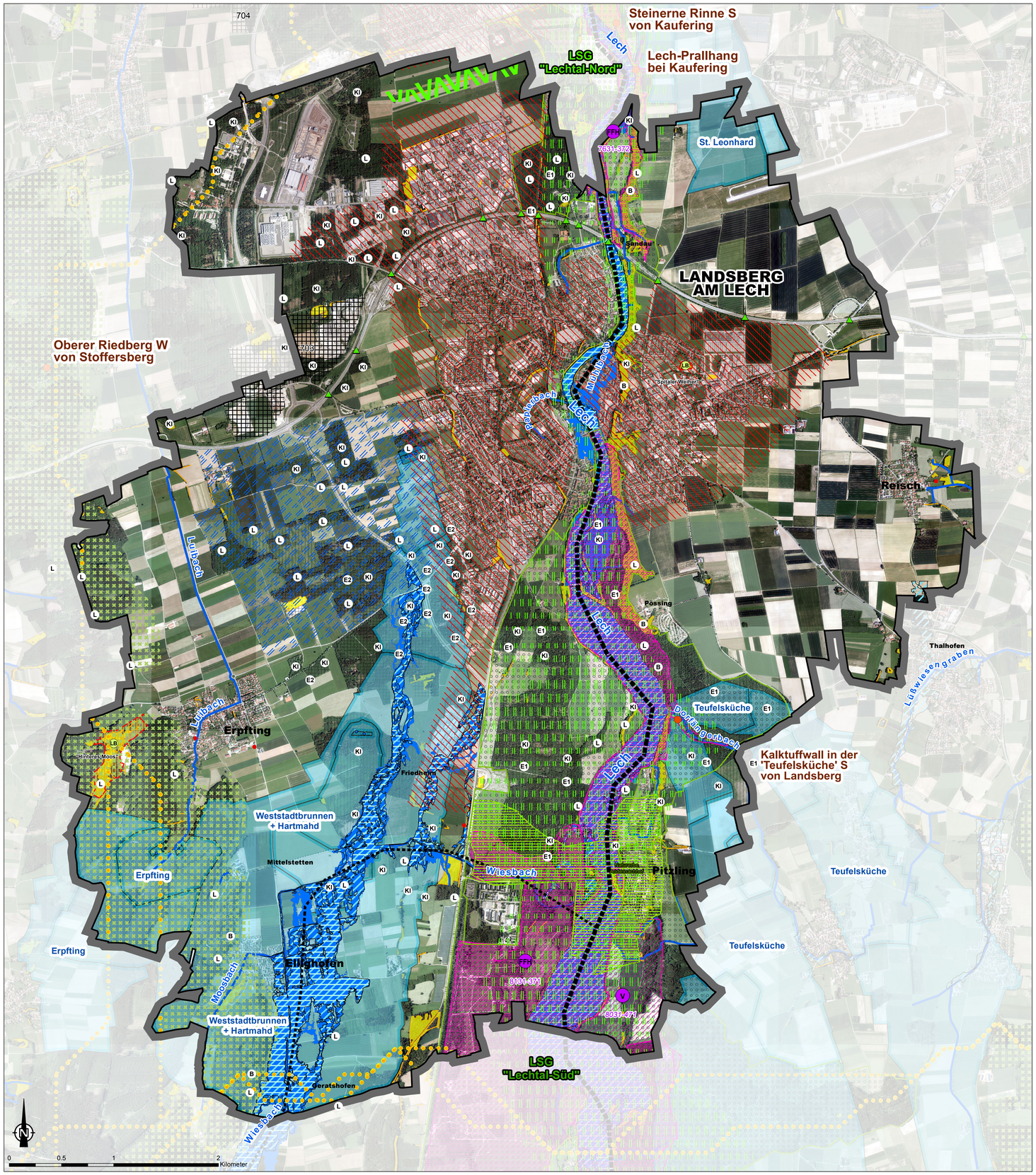

Übersichtsplan Schutzgebiete (Landschaftsschutzgebiet, FFH-Gebiet, SPA-Gebiet)

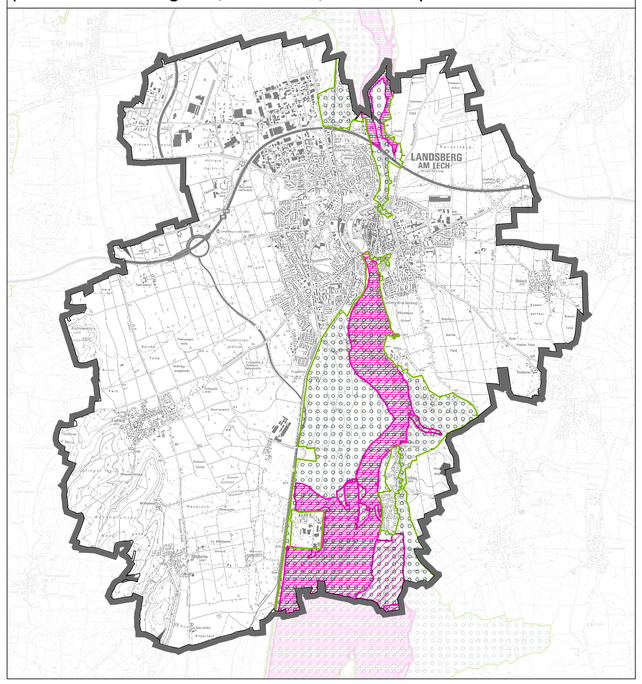

Zeichenerklärung

Gemeindegrenze

Schutzgebiete nach Naturschutzrecht

- Landschaftsschutzgebiete (419.01 (...) "Lechtal-Nord", 420.01 (...) "Lechtal-Süd")
- FFH-Gebiet (7631-372) "Lech zwischen Landsberg und Königsbrunn mit Auen und Leite" (8131-371) "Lech zwischen Hirschau und Landsberg mit Auen und Leiten"
- Vogelschutzgebiet (8031-471) "Mittleres Lechtal"
- Biotope nach amtlicher Bayerischer Biotopkartierung (Stand November 2017) (Hinweis: manche Biotope nicht mehr vorhanden, siehe Bestands- und Maßnahmenplan)
- Naturdenkmal (Einzelgebilde)
- geschützter Landschaftsbestandteil (LB) ("Spitaler Weiher", "Hinteres Moos")
- DBU Naturerbe Andernachhof (Deutsche Bundesstiftung Umwelt)

Wald mit besonderer Bedeutung (nach Waldfunktionsplan)

- B – Bodenschutzwald
- E1 – Erholungswald - Stufe 1
- E2 – Erholungswald - Stufe 2
- Kr – Klimaschutzwald regional
- Kl – Klimaschutzwald lokal
- L – Lebensraum

Ausweisung gemäß Regionalplan Region München (Stand Nov. 2014)

- Bereiche, die für die Siedlungsentwicklung besonders in Betracht kommen (gem. Ziel BII 2.3)
- Regionaler Grünzug
- Regionales und überörtliches Biotopverbundsystem
- Trenngrün
- Landschaftliches Vorbehaltsgebiet
- 703 – Vorranggebiet für Bodenschätze mit Nr. (Kies und Sand)
- Wasserwirtschaftliches Vorranggebiet

Wildtierkorridore gem. Generalwildwegeplan

- Luchs-Wanderkorridore (berechnet)
- Querbauwerke an Straßen

Wasserschutzgebiete

- Teufelsküche – Trinkwasserschutzgebiet festgesetzt mit Bezeichnung, Brunnen und Quellfassungen
- HQhäufig: Häufiges Hochwasser (Häufiges Ereignis) Unter einem HQhäufig wird ein Abfluss verstanden, der statistisch gesehen im Mittel alle 5-20 Jahre auftritt.
- HQ100: 100-jährliches Hochwasser (Mittleres Ereignis) Ein 100-jährlicher Abfluss (HQ100) ist ein Abfluss, der im Mittel alle hundert Jahre erreicht oder überschritten wird. Ein HQ100 ist somit ein Hochwasserereignis einer Größenordnung, das statistisch gesehen alle hundert Jahre vorkommt. Da es sich um einen Mittelwert handelt, kann ein Hochwasserereignis mit diesem Abfluss innerhalb von hundert Jahren auch mehrfach auftreten.
- HQextrem: Extremhochwasser (Seltenes Ereignis) Ein HQextrem ist ein Hochwasserereignis, das selten auftritt und zu deutlich höheren Was-serständen als ein HQ100 führt. Für die Abflussmenge wird in etwa die 1,5-fache Menge des HQ100 angenommen.

Sonstiges:

- Kalktuffwall in ... – Geotope (nach Geotopkartierung Bayern) mit Bezeichnung
- Fließgewässer – Gewässerrandstreifen (in Bayern keine Gewässerrandstreifen-Pflicht; gem. § 38 WHG 5 m im Außenbereich)

Wildtierlebensräume, Wildtierkorridore und Querungsmöglichkeiten für große Säugetierarten an Bundesfernstraßen in Bayern

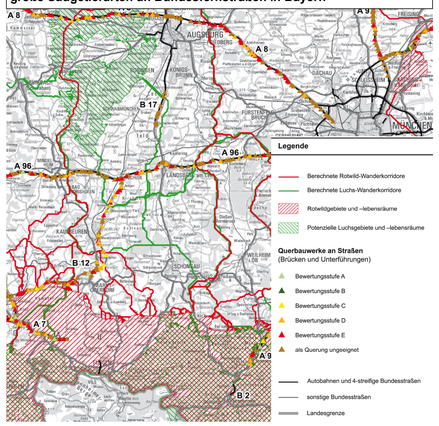

Quellen:
- Stadt Landsberg am Lech: Luftbilder (2015), Dateneingang August 2017
- Bayerisches Landesamt für Umwelt (LfU), www.lfu.bayern.de: Biotope, Wildtierkorridore, Geotope, LSG, FFH, V, Gewässernetz, Ü-Gebiete, WWRL, Stand November 2017
- WWA Weilheim: HQ100, HQextrem, Dateneingang Januar 2018; Wasserschutz, Dateneingang März 2018
- Landratsamt Landsberg am Lech: ND, LB, Internetabfrage März 2018
- Deutsche Bundesstiftung Umwelt, Osnabrück: Naturerbe, Stand März 2018
- Regierung von Oberbayern, Regionalplanung LL: Trenngrün, Biotopverbundachse, Regionaler Grünzug, Vorbehalts- u. Vorranggebiet, Siedlungsentwicklung, Da-teneingang Januar 2018
- Bayerische Landesanstalt für Wald und Forstwirtschaft (LWF) © Bayerische Forstverwaltung: Waldfunktionsplan, Dateneingang Januar 2018

INDEX	ÄNDERUNG ALTERNATION	BEARBEITER PRINCIPAL	GEZEICHNET DRAWN BY	GEPRÜFT CHECKED BY	DATUM DATE
D					
C					
B					
A	Ergänzung Übersichtsplan Schutzgebiete	HAS	LI		16.11.2018

AUFTRAGGEBER: ORDERED BY: Stadt Landsberg am Lech

PROJEKT TITEL: PROJECT TITLE: Landschaftsplan

PLANBEZEICHNUNG: DRAWING TITLE: Schutzgebiete, Landschaftliche Vorgaben der Regionalplanung und des Waldfunktionsplanes

PROJEKT NR.: PROJECT NO.: 618-405-KCK

MASSTAB: SCALE: 1 : 15.000

KLING CONSULT
PLANUNGS- UND INGENIEUR-GESELLSCHAFT FÜR BAUWESEN MBH
BAUGRUNDINSTITUT NACH DIN 1054
Burgauer Str. 30 / 86381 Krumbach / Tel.: 0 82 82 / 9 94 - 0
Fax: 0 82 82 / 9 94 - 110 KC@klingconsult.de / www.klingconsult.de

BEARBEITER: PRINCIPAL: HAS
GEZEICHNET: DRAWN BY: LI
GEPRÜFT: CHECKED BY:
DATUM: DATE: 11.01.2019
ZEICHNUNG NR.: DRAWING NO.: TK 10

DIN A1 (841x594mm), 1:15.000
Pfad: Z:\Projekte\618-405_Landsberg_Schutzgebiete_NEW\A-A.mxd